

ОПИСАНИЕ МЕСТОПОЛОЖЕНИЯ ГРАНИЦ

Публичный сервитут объекта «Сооружение: Газопровод низкого давления», кадастровый номер
50:28:0070209:441

(наименование объекта, местоположение границ которого описано (далее - объект))

Раздел 1

Сведения об объекте

№ п/п	Характеристики объекта	Описание характеристик
1	2	3
1	Местоположение объекта	Московская область, городской округ Домодедово, Красиное д
2	Площадь объекта ± величина погрешности определения площади ($P \pm \Delta P$)	$267 \text{ м}^2 \pm 6 \text{ м}^2$
3	Иные характеристики объекта	Вид объекта реестра границ: Зона с особыми условиями использования территории Содержание ограничений использования объектов недвижимости в пределах зоны или территории: Публичный сервитут, для целей размещения линейных объектов системы газоснабжения, их неотъемлемых технологических частей. Срок установления 49 лет. Обладатель публичного сервитута: Акционерное Общество «Мособлгаз». Адрес: Московская обл, г. Одинцово, д. Раздоры, 1-й км Рублево-Успенского шоссе, д. 1, корп. Б. Электронная почта: info@mosoblgaz.ru

Раздел 2

Сведения о местоположении границ объекта

1. Система координат МСК-50, зона 2

2. Сведения о характерных точках границ объекта





Обозначение характерных точек границ	Координаты, м		Метод определения координат характерной точки	Средняя квадратическая погрешность положения характерной точки (Mt), м	Описание обозначения точки на местности (при наличии)
	X	Y			
1	2	3	4	5	6
1	436 347,82	2 208 514,48	Аналитический метод	0,10	—
2	436 346,79	2 208 518,35		0,10	
3	436 342,07	2 208 517,10		0,10	
4	436 338,61	2 208 514,92		0,10	
5	436 329,31	2 208 508,19		0,10	
6	436 322,25	2 208 505,83		0,10	
7	436 299,46	2 208 500,38		0,10	
8	436 284,76	2 208 494,73		0,10	
9	436 286,19	2 208 491,00		0,10	
10	436 300,64	2 208 496,56		0,10	
11	436 323,35	2 208 501,99		0,10	
12	436 331,15	2 208 504,59		0,10	
13	436 340,85	2 208 511,60		0,10	
14	436 343,69	2 208 513,38		0,10	
1	436 347,82	2 208 514,48		0,10	
3. Сведения о характерных точках части (частей) границы объекта					
1	2	3	4	5	6
—	—	—	—	—	—

Раздел 4
План границ объекта



Масштаб 1:500

Используемые условные знаки и обозначения:

-  - характерная точка границы зоны
-  - граница зоны
-  - граница земельного участка по сведениям ЕГРН
-  - граница кадастрового квартала по сведениям ЕГРН

Подпись _____ Дата « 17 » августа 20 23 г.

Место для оттиска печати (при наличии) лица, составившего описание местоположения границ объекта

